


Escala : 1 / 1000



INFORMAÇÕES TÉCNICAS :
 LEVANTAMENTO : Equipe Total Engenharia ARNOM 074-450
 CÁLCULOS : TopoAR3.0
 DESENHO : AutoCAD R14

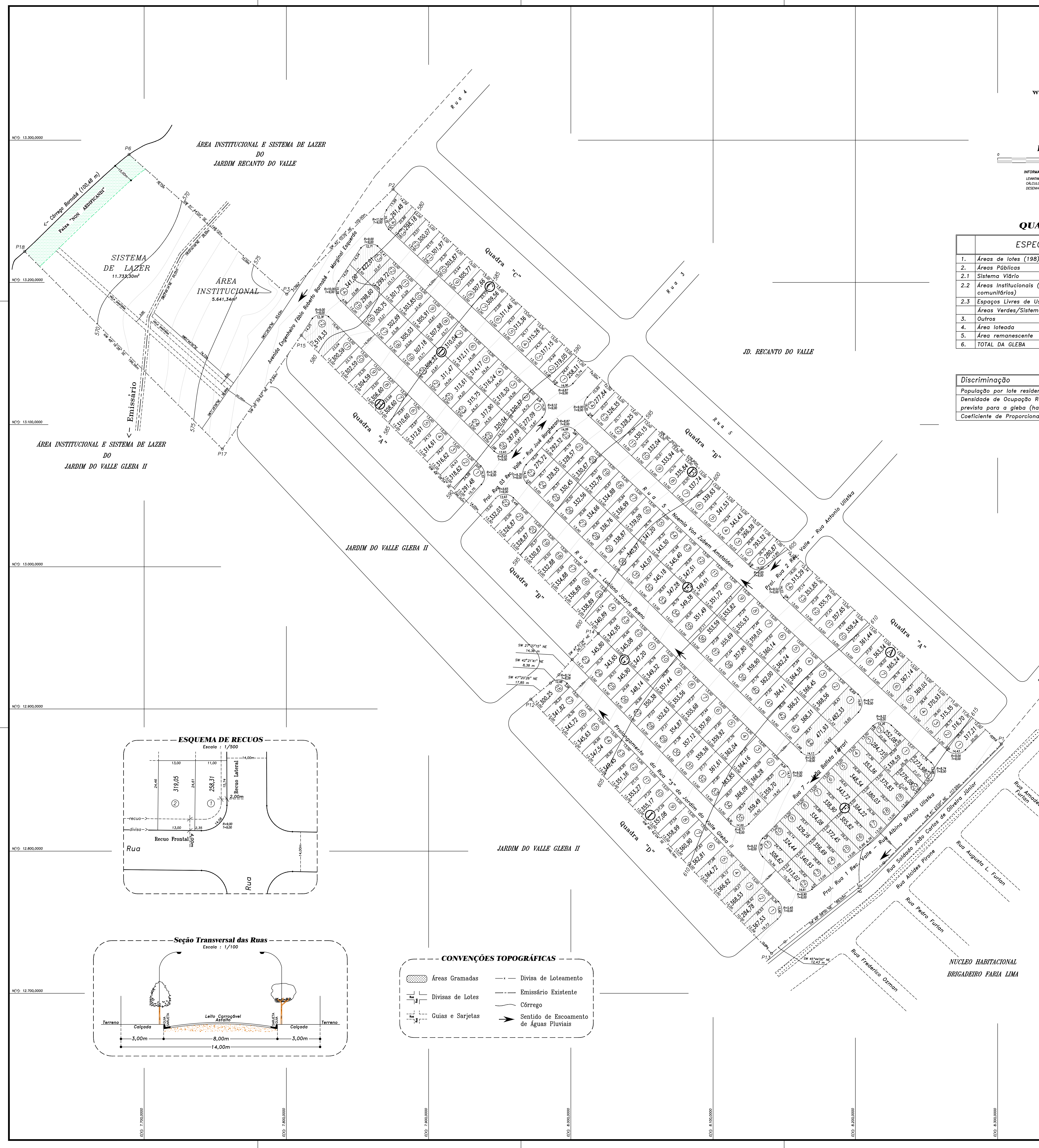
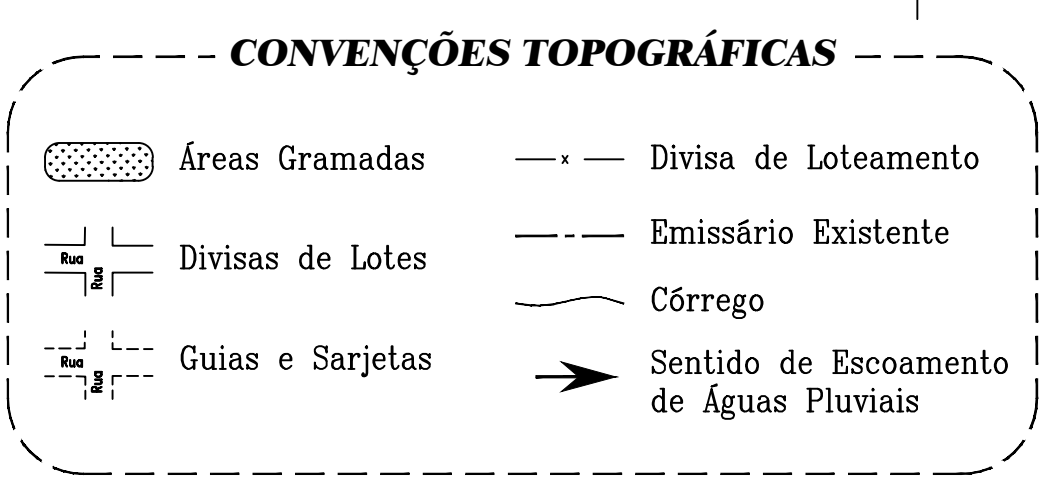
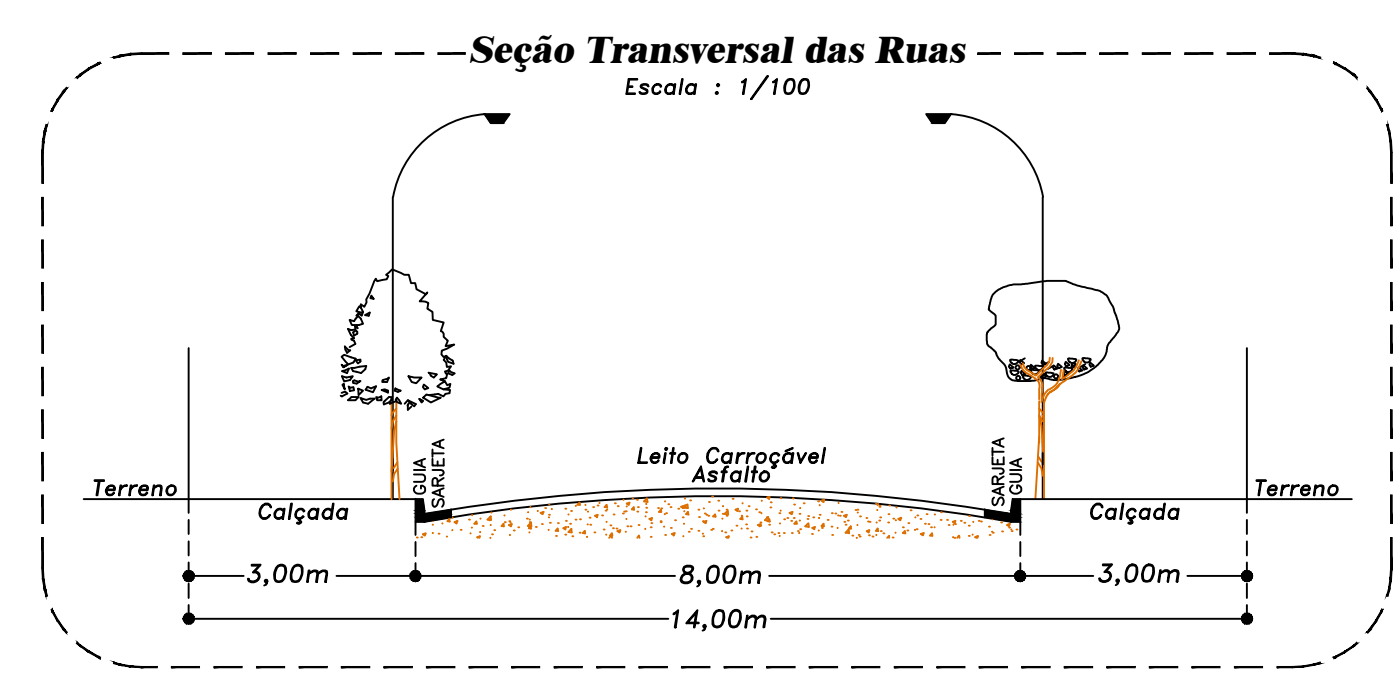
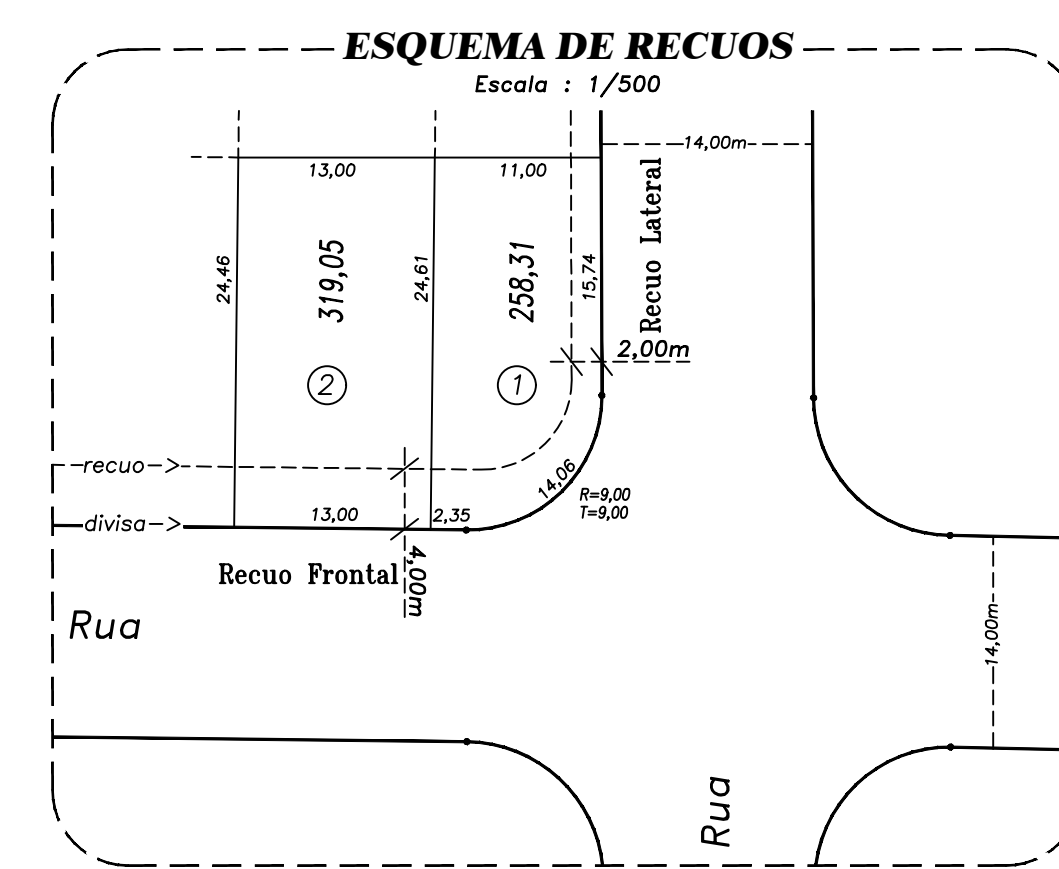
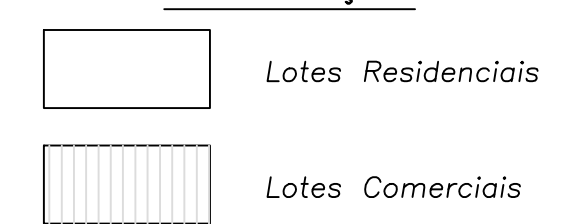
QUADRO DE ÁREAS

ESPECIFICAÇÃO	ÁREAS (m ²)	%
1. Áreas de lotes (198)	66.602,57	59,03
2. Áreas Públicas		
2.1 Sistema Viário	28.841,59	25,57
2.2 Áreas Institucionais (equipamentos urbanos e comunitários)	5.641,34	5
2.3 Espaços Livres de Uso Público		
Áreas Verdes/Sistema de lazer	11.733,30	10,40
3. Outros		
4. Área loteada	112.818,80	100
5. Área remanescente		
6. TOTAL DA GLEBA	112.818,80	100

Discriminação	Valores
População por lote residencial (hab)	H = 5,00
Densidade de Ocupação Residencial prevista para a gleba (hab/ha)	D = 87,7513
Coefficiente de Proporcionalidade (ha/hab)	K = 0,05266

TIPO DE LOTES	N°	ÁREA (m ²)	%
Lotes Residenciais	155	51.664,99	77,58
Lotes Comerciais	043	14.937,58	22,42
TOTAL	198	66.602,57	100

IDENTIFICAÇÃO:



PROJETO COMPLETO **FL. 2/10**

JARDIM BOM PRINCÍPIO

ASSUNTO : PARCELAMENTO DO SOLO
 IMÓVEL : Gleba C2+C5, desmembrada da Antiga Fazenda Bom Princípio
 ENDEREÇO : Município e Comarca de Indaiatuba - SP.
 PROPRIETÁRIO : MARVIC EMPREENDIMENTOS IMOBILIÁRIOS S/C LTDA.
 CADASTRO : 5107.0010.0

Escala : 1 / 1000

SITUAÇÃO
(sem efeito)

Fazenda Bom Princípio - Gleba Bom Princípio

LOCAL

NUCLEO HABITACIONAL BRIGADEIRO FARIA LIMA

Declara que a aprovação do projeto, por parte da Prefeitura, não implica no reconhecimento do direito de propriedade do terreno.

Proprietário

Samuel Roberto Barreto
arquiteto
autor do projeto
I. M. - 112.341-0
CREA/SP - 5060497184
ART - 06050338859070

ÁREAS

INDICADAS AO LADO

Eduardo Furtoso Barbosa
engenheiro agrônomo
autor do levantamento
I. M. - 112.341-0
CREA/SP - 5060497184
ART - 506049718490005

APROVAÇÃO