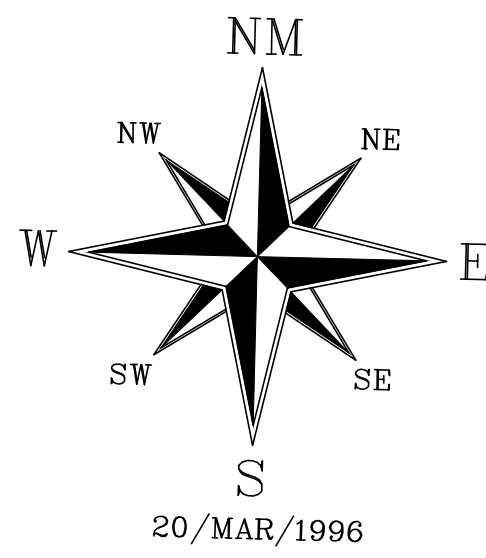


# Jardim Florida

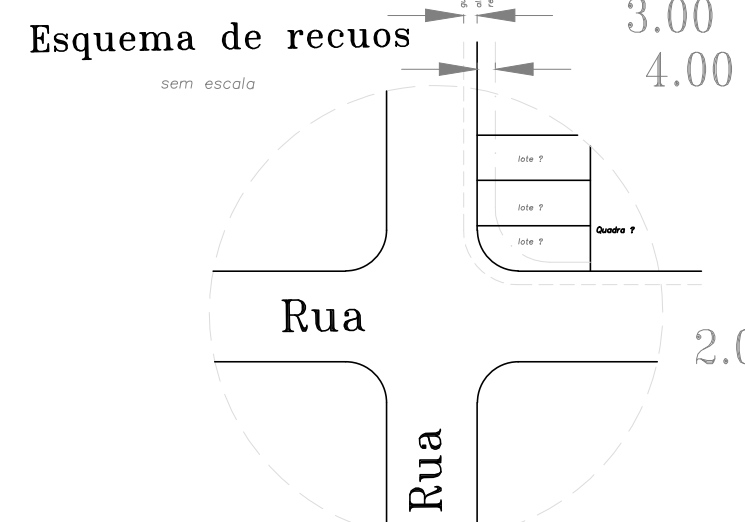
Quadra F

Quadra G



Anthero J. Santiago

ESPECIFICAÇÃO	ÁREAS (M2)	%
1. Áreas de lotes (181 lotes)	65.393,08	61,60
2. Áreas Públicas		
2.1 - Sistema de Vias	24.848,09	23,40
2.2 - Áreas Institucionais (equipamentos urbanos e comunitários)	5.308,29	5,00
2.3 - Espaços livres de uso público		
2.3.1 - Sistema de Lazer	10.616,64	10,00
2.3.2 - Áreas Verdes		
3. Outros		
4. Total da área loteanda	106.166,10	100,00
5. Áreas remanescentes		
6. TOTAL DA GLEBA	106.166,10	100,00



Emilio Bartolomai e Gino Bartolomai

Silvia Bartolomai Scachetti

## PLANTA TOPOGRAFICA F. 1/6

### JARDIM UMUARAMA

ASSUNTO: PROJETO DE ARRUAAMENTO E LOTEAMENTO  
 LOCAL: Gleba B-U, situada entre o Jardim Florida e a Rodovia SP 75 Bairro Itaici  
 MUNICÍPIO: Indaialuba - SP.  
 INTERESSADO: ANTERO JOAQUIM SANTIAGO  
 ESCALA: 1/1000

SITUAÇÃO (sem escala)

VIDE PLANTA AO LADO

ÁREAS (m<sup>2</sup>)

VIDE QUADRO ACIMA

Declaro que a aprovação do projeto, por parte da Prefeitura, não implica no reconhecimento do direito de propriedade do terreno.

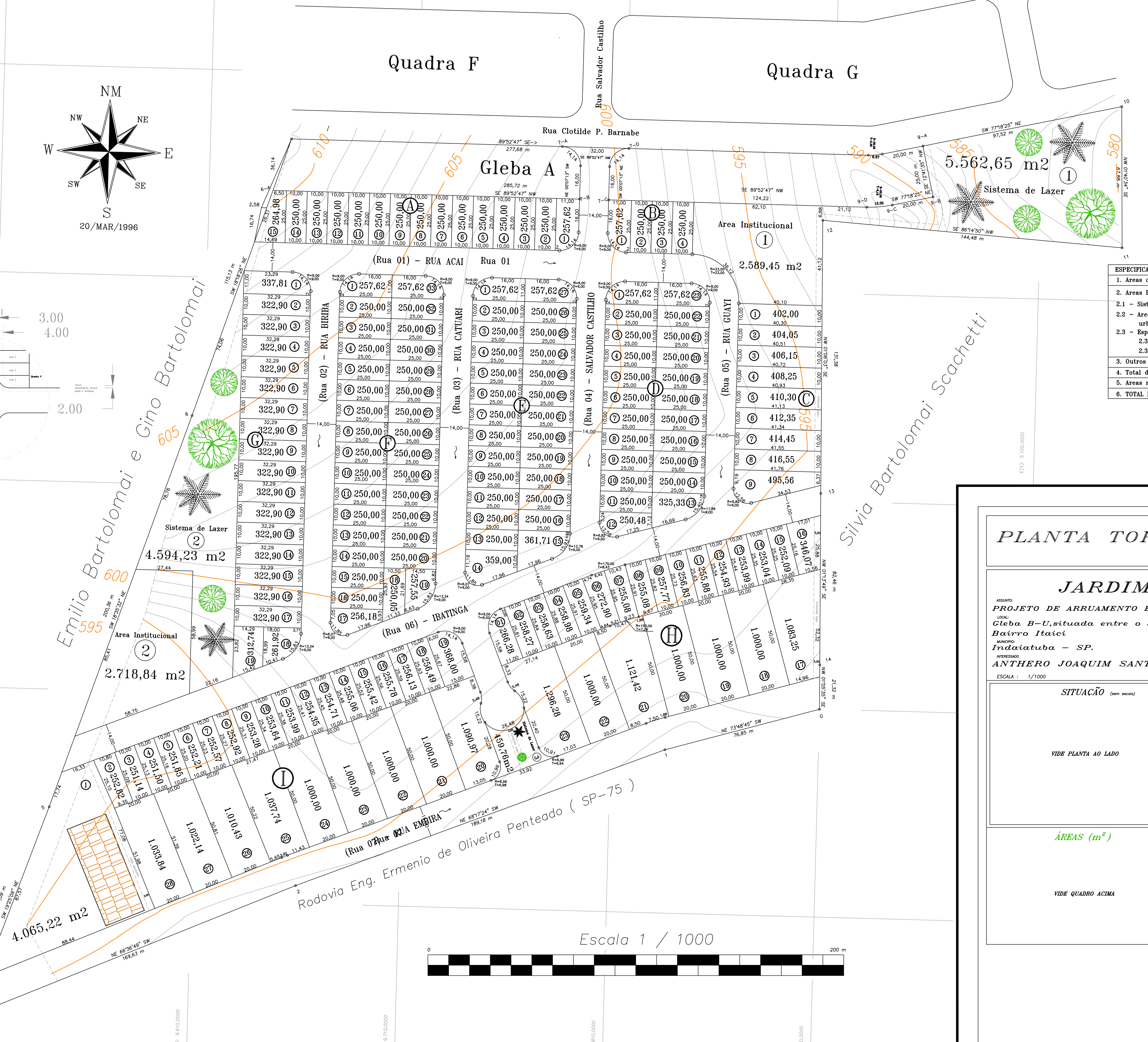
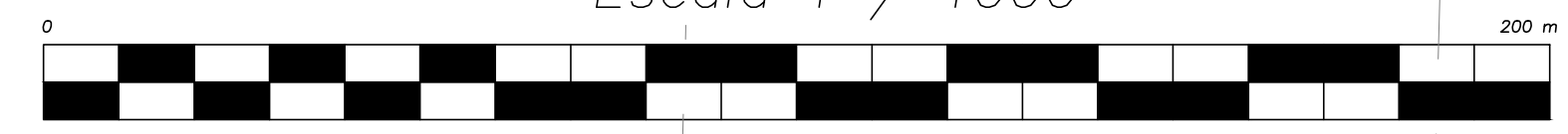
Proprietário:

Autor do projeto  
**SANTUZZ ROBERTO BARRETO**  
 Arquiteto  
 CREA 080.503.388-5  
 I.M. 108.974  
 ART n. 98/044

Responsável pelo levantamento  
**CARLOS ALBERTO SALVADOR CASTILHO**  
 Agrimensor  
 CREA 064.501.039-6  
 I.M. 100.631  
 ART n. 98/008

APROVAÇÃO

Escala 1 / 1000



N(Y): 12.185,0000

N(Y): 12.085,0000

N(Y): 11.985,0000

N(Y): 11.885,0000

N(Y): 11.785,0000

E(X): 9.610,0000

E(X): 9.710,0000

E(X): 9.810,0000

E(X): 9.910,0000