

E(X): 273.100,000

E(X): 273.200,000

E(X): 273.300,000

E(X): 273.400,000

E(X): 273.500,000

N(Y): 7.440.600,000

N(Y): 7.440.700,000

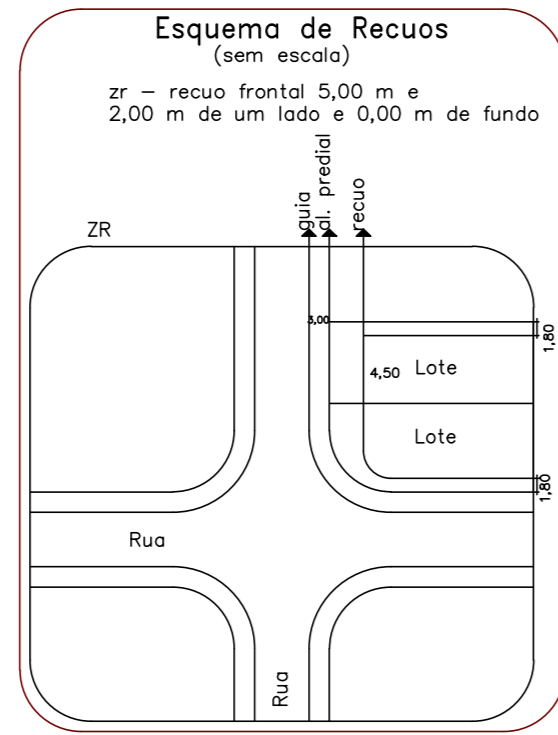
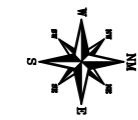
N(Y): 7.440.800,000

N(Y): 7.440.900,000

N(Y): 7.441.000,000

N(Y): 7.441.100,000

N(Y): 7.441.200,000



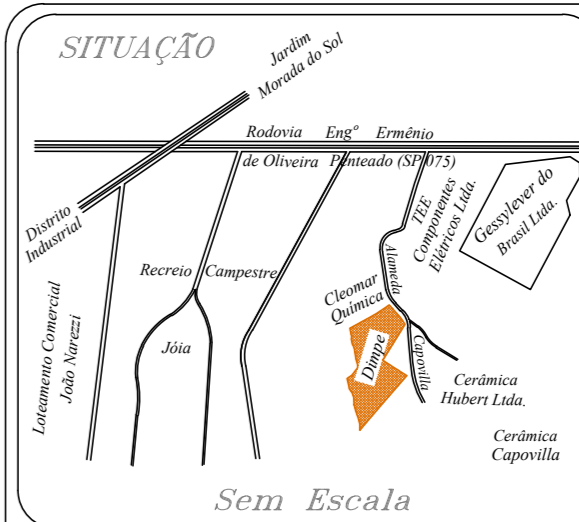
QUADRA	Nº DE LOTES	ÁREA (m ²)
A	32	12.133,12
B	28	9.095,03
C	33	11.809,78
D	16	5.002,64
E	14	4.481,38
TOTAL	123	42.521,95

Especificação	ÁREAS (M ²)	%
1. Área de lotes (123 lotes)	42.521,95	52,98
2. Áreas Públicas		
2.1 Sistema de vias e Vias	17.484,98	21,79
2.2 Áreas Institucionais (equipamentos urbanos e comunitários)	4.013,23	5,00
2.3 Espaços livres de uso público		
2.3.1 Áreas verdes	16.235,85	20,23
2.3.2 Área Verde		
3. Outros		
4. Área loteada	80.256,01	100
5. Área remanescente		
6. TOTAL DO LOTAMENTO	80.256,01	100



URBANISTICO Fl. 03/04
Topográficas

SECRETARIA MUNICIPAL DE PLANEJAMENTO
URBANO E ENGENHARIA
 DISTrito DE MICRO E PEQUENAS EMPRESAS - DIMPE II
 Alameda Capovilla - Matrícula 97.106, Bairro Pimenta Indaiatuba - SP
 PREFEITURA MUNICIPAL DE INDAIATUBA



Declaro que a aprovação do projeto, por parte da Prefeitura, não implica no reconhecimento do direito de propriedade do terreno.

Proprietário

Autor do Projeto
JANAINA MARIA TOZZATO
 Arquiteta
 CAU-SP A45383-5

ÁREAS (m²)
80.256,01

Responsável Técnico
CARLOS ALBERTO SALVADOR CASTILHO
 Agrimensor
 CREA-SP 064501039-6
 I.M. 100.631-1
 ART. 92221220151654401

APROVAÇÃO

